

**Valutazioni tecniche propedeutiche alla realizzazione di una rete
ciclabile nel territorio comunale
mediante segnaletica stradale
per fronteggiare la fase di ripresa dall'emergenza e predisporre le
misure necessarie nelle aree urbane
per muoversi in sicurezza, in modo sostenibile ed efficiente**

PERCORSO BOCCADASSE – BRIGNOLE - PIAZZA DE FERRARI



Comune di Genova
Direzione Mobilità e Trasporti

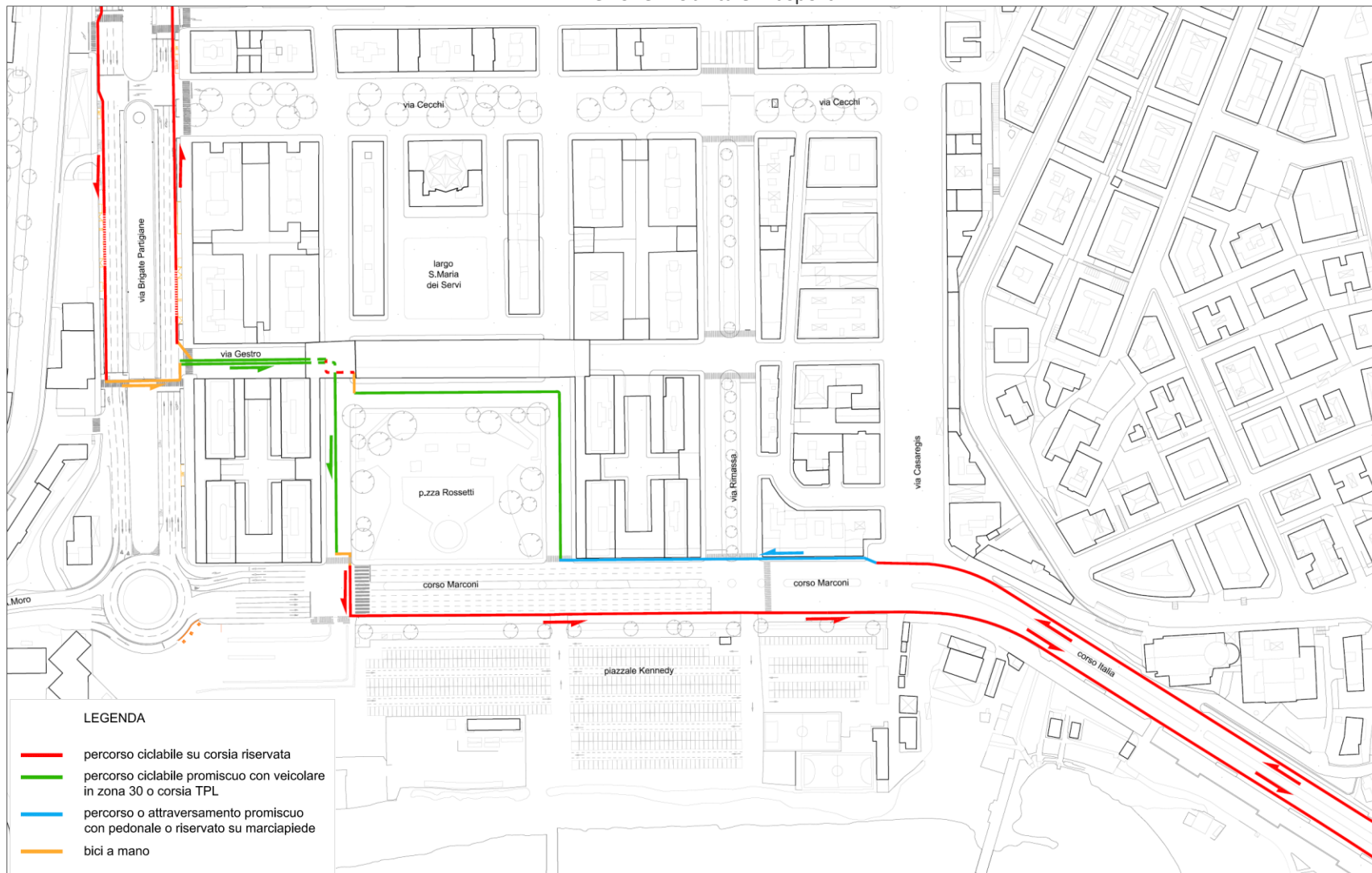


BOCCADASSE- PUNTA VAGNO

PERCORSO BOCCADASSE - BRIGNOLE

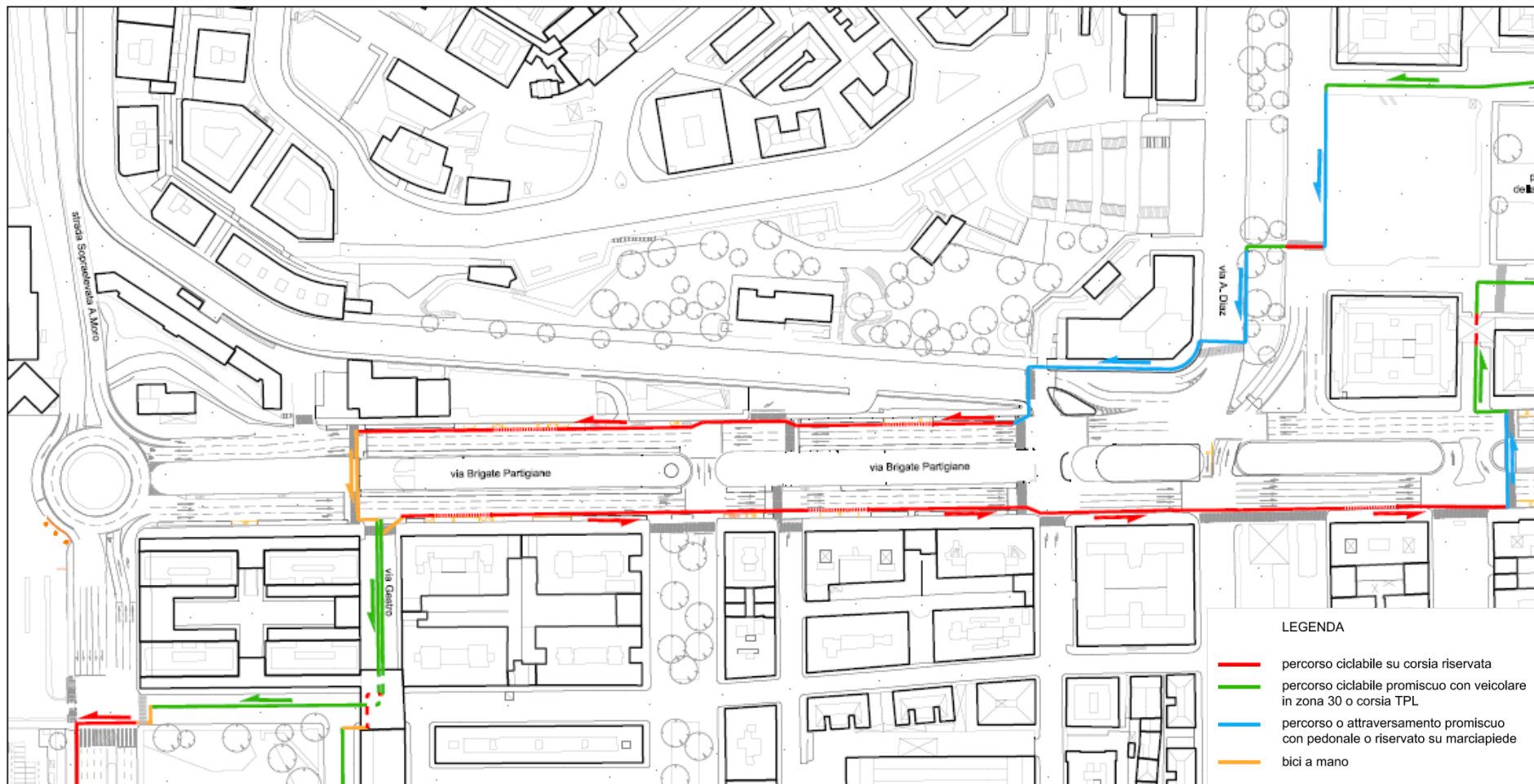


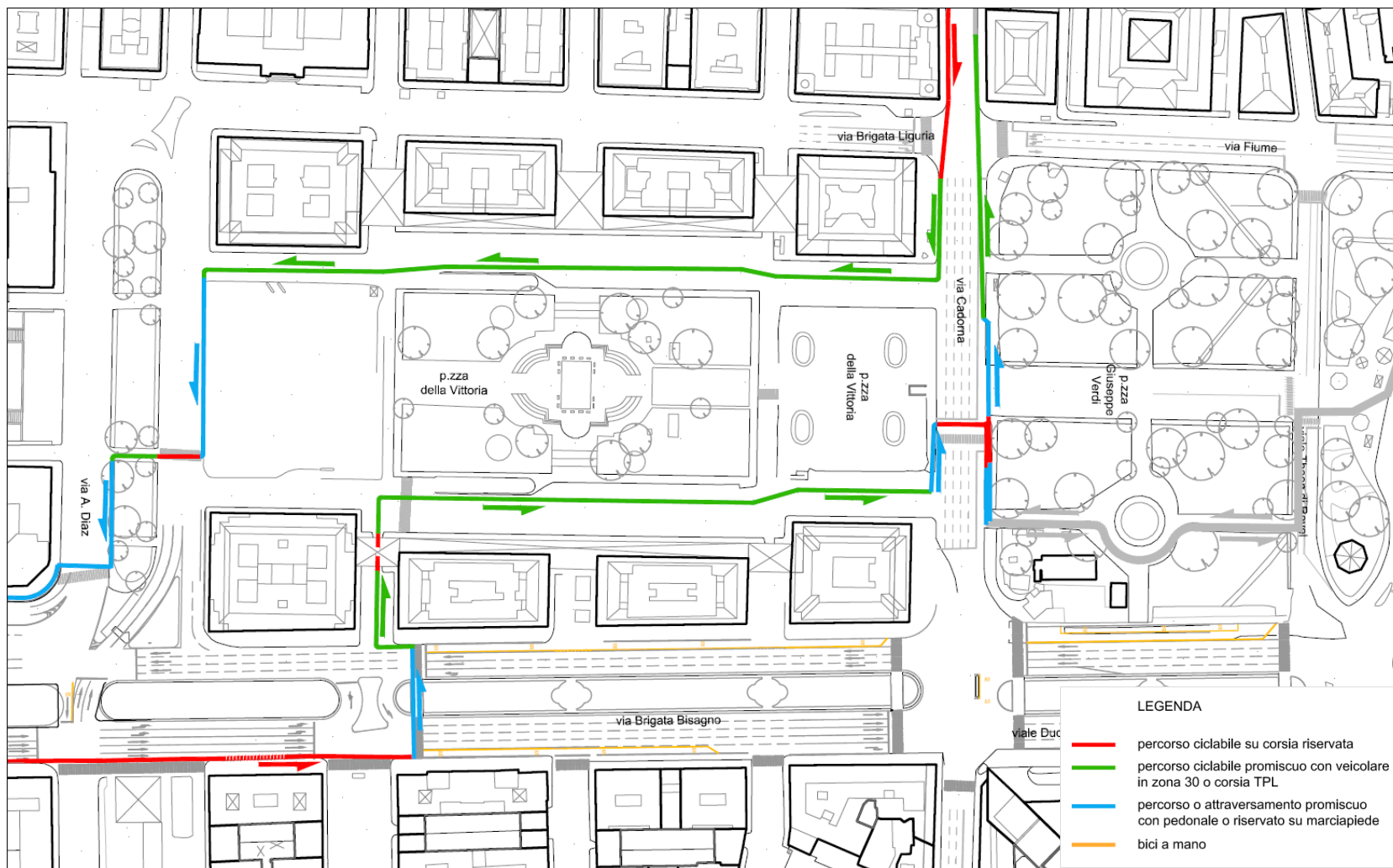
Comune di Genova
Direzione Mobilità e Trasporti



PUNTA VAGNO – BRIGATE PARTIGIANE

PERCORSO BOCCADASSE - BRIGNOLE



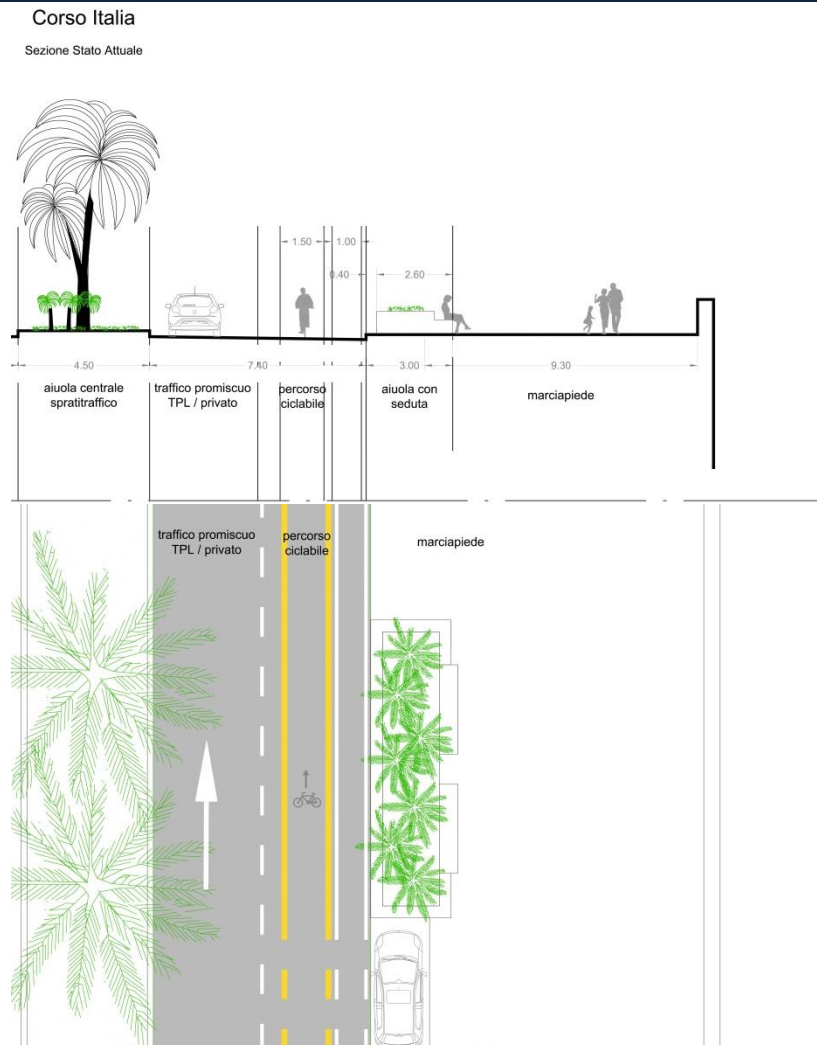


PIAZZA DELLA VITTORIA - BRIGNOLE

PERCORSO BOCCADASSE - BRIGNOLE



CORSO ITALIA: PIANTA E SEZIONE IN CORRISPONDENZA DI AIUOLE



Misure tratte dalla cartografia in quanto attualmente non e' possibile effettuare il sopralluogo

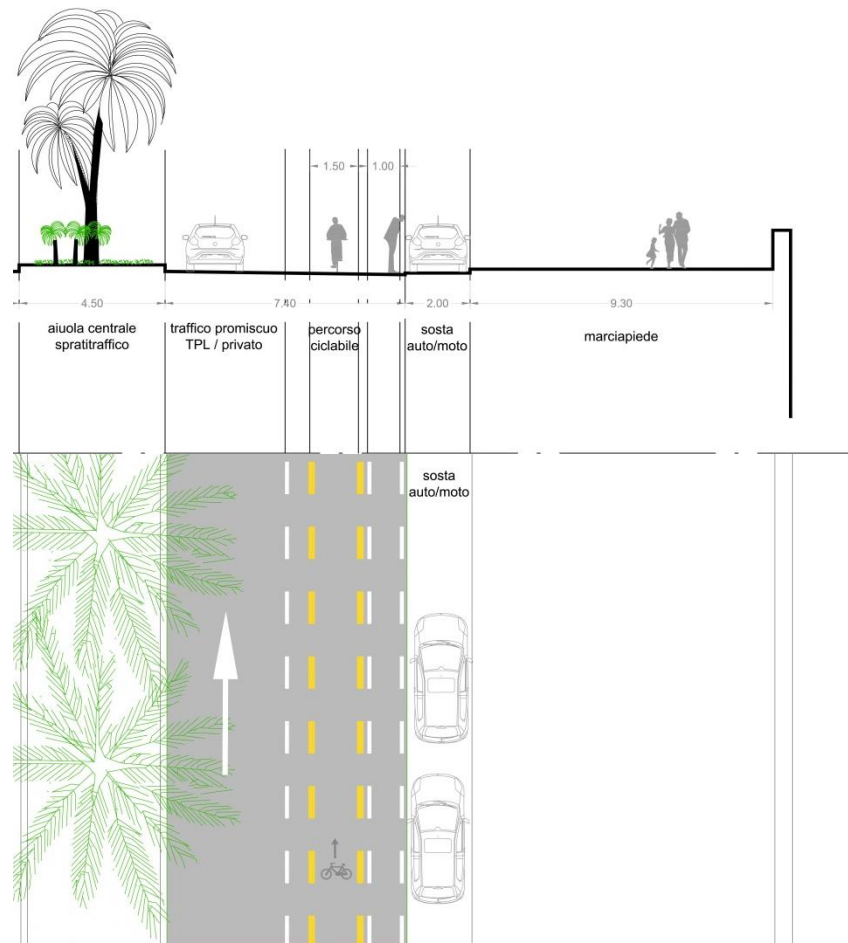
PERCORSO BOCCADASSE - BRIGNOLE



CORSO ITALIA: SEZIONE IN CORRISPONDENZA DELLA SOSTA

Corso Italia

Sezione Stato Attuale

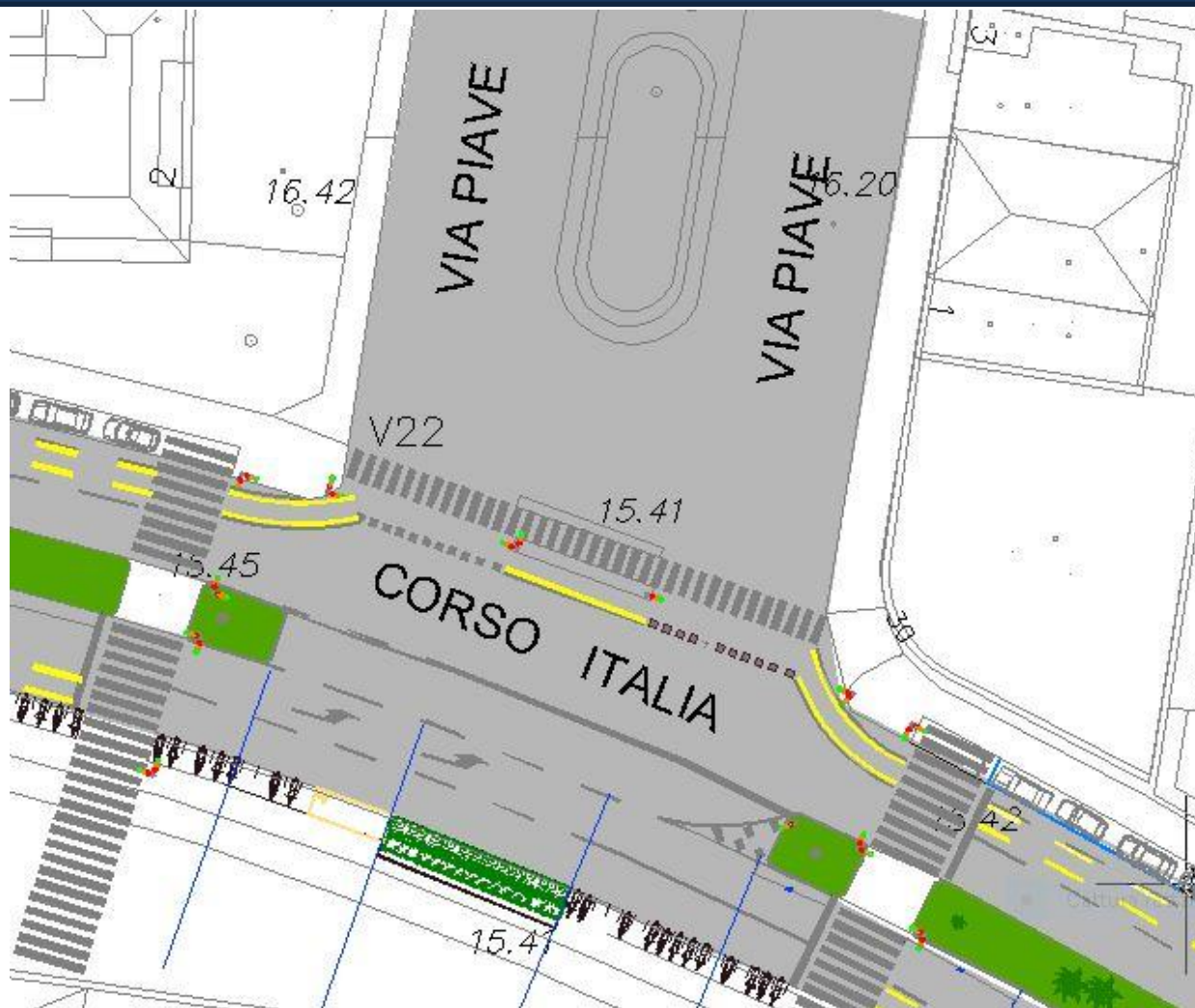


Misure tratte dalla cartografia in quanto attualmente non e' possibile effettuare il sopralluogo

PERCORSO BOCCADASSE - BRIGNOLE

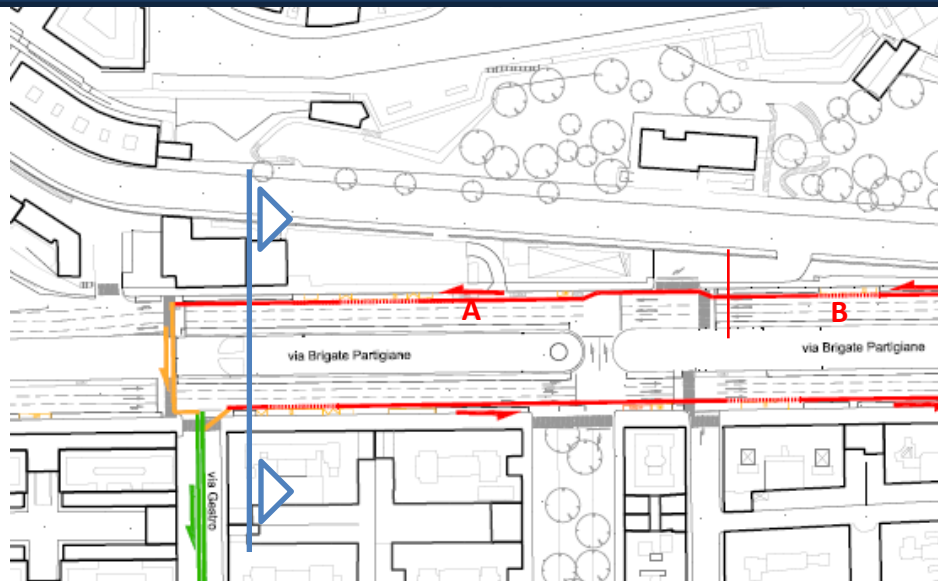


CORSO ITALIA: SEZIONE IN CORRISPONDENZA DI INTERSEZIONE CON STRADA LATERALE

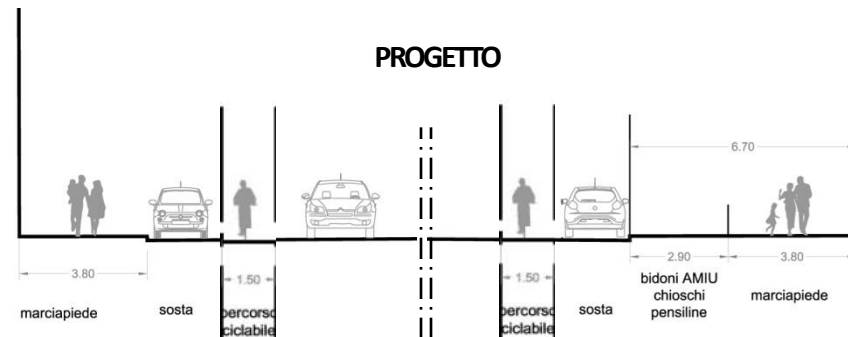
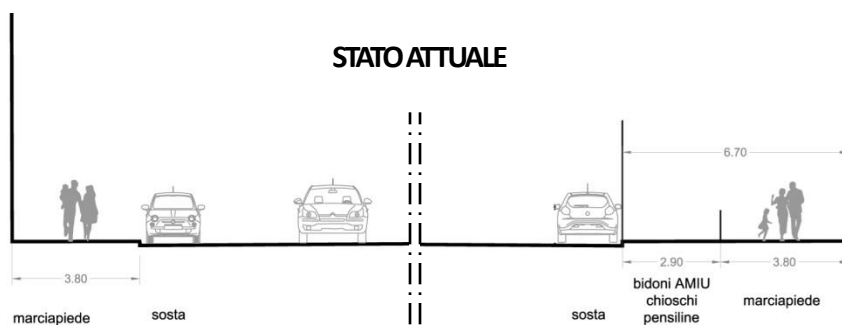


Misure tratte dalla cartografia in quanto attualmente non e' possibile effettuare il sopralluogo

PERCORSO BOCCADASSE - BRIGNOLE



Percorsi ciclabili monodirezionali ricavati sulla carreggiata, in affianco alla corsia di sosta.



Misure tratte dalla cartografia in quanto attualmente non e' possibile effettuare il sopralluogo